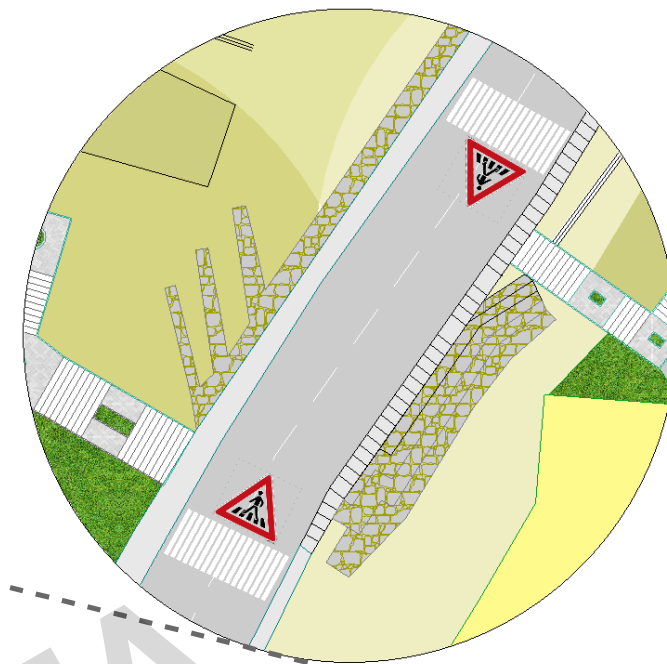
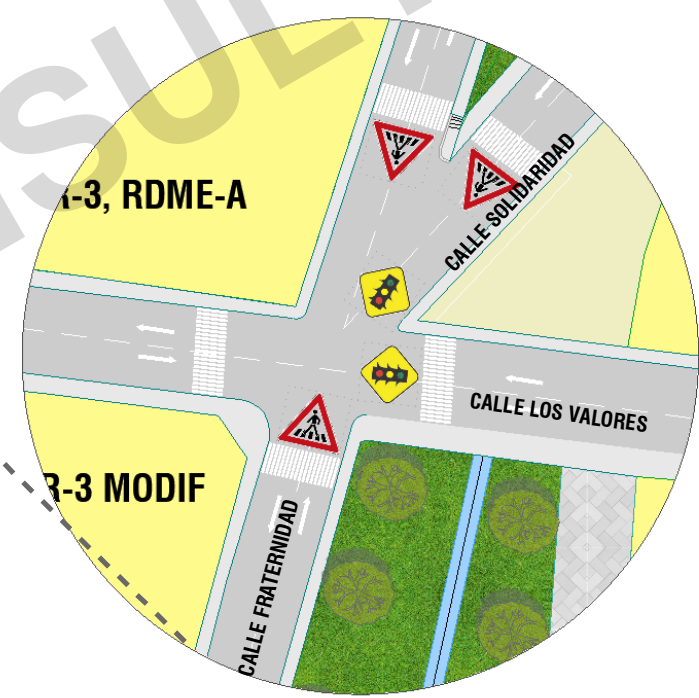


NODOS VIALES
1:2,750

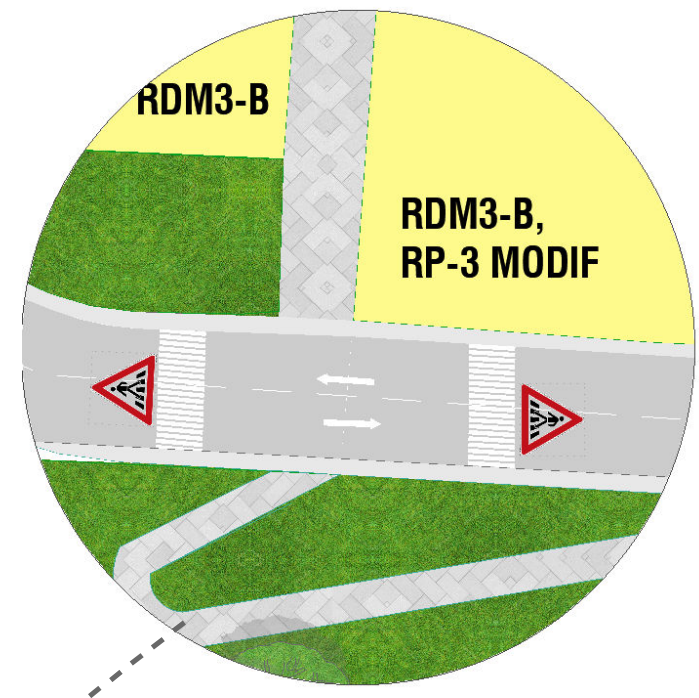
NODOS VIALES



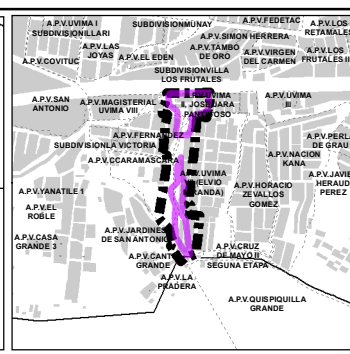
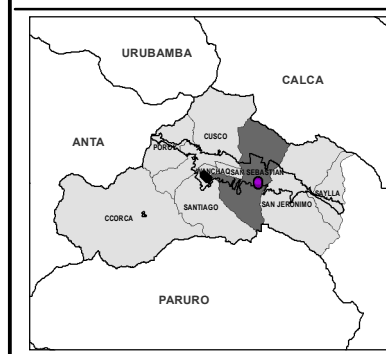
NODO B: Calle Solidaridad y Pasaje sin Nombre 01 y Pasaje sin nombre 02.



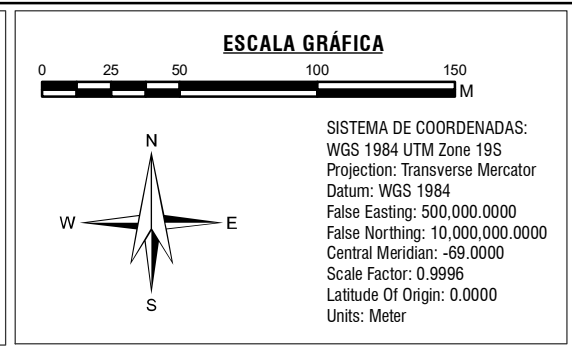
NODO A: Intersección de Calle Los Valores, Calle Solidaridad y Calle Fraternidad



NODO C: Intersección de Calle Los Valores, Calle sin nombre 04.



LEYENDA GENERAL		ZONIFICACIÓN Y USO DE SUELOS		PROPUESTA VIAL		NODOS VIALES	
	ZONA DE REGLAMENTACION ESPECIAL		CP3-RE		COLECTORA		NODO DE CIRCULACION ALTA
	AMBITO DE INTERVENCIÓN		CP3		LOCAL		NODO DE CIRCULACION MEDIA
	BORDE URBANO		CP3-RE-MODIF		PASAJE		
	AGRUPACIONES URBANAS		RP3-MODIF				
	HITOS DE FAJA MARGINAL		I1-RP4				
	GRADAS EXISTENTES		R-3				
	MURO GAVIÓN		R-3-MODIF				
	MURO CONTENCIÓN		RDM3-A-RE				
	CURVAS		RDM3-B-RE				
	QUEBRADA		RDM4-A-RE				
			RDM4-B-RE				
			RP-3				
			ZIERE				
			ZRP				
			AV				
			AV-MODIF				



MUNICIPALIDAD PROVINCIAL DE CUSCO		GERENCIA DE DESARROLLO URBANO Y RURAL		ZRE 41	
PLAN ESPECÍFICO ZRESS11-17					
PROYECTO: "MEJORAMIENTO Y RECUPERACION DE LAS CONDICIONES DE HABITABILIDAD URBANA EN 41 ZONAS DE REGLAMENTACION ESPECIAL DE LA PROVINCIA DE CUSCO"					
ZONA: ZONA DE REGLAMENTACIÓN ESPECIAL					
MAPA: NODOS VIALES					
FUENTE: - INEI - PDM 2018-2038 CUSCO - PDU 2013-2023 CUSCO		ELABORADO POR: EQUIPO TÉCNICO PM41ZRE		ESCALA: 1:2,750	
		LOS LÍMITES TERRITORIALES EN EL PRESENTE DOCUMENTO SON REFERENCIALES		SEPTIEMBRE - 2021	
					MP-FC 04